









LEGENDA:

-  Izsek iz ZK prikaza
 -  območje izvzete/preoblikovane izvorne površine posamične poselitve
 -  območje dodane/preoblikovane izvorne površine posamične poselitve
 -  območje dodanega stavbnega zemljišča
- Podrobnejša namenska raba:
-  izvorno območje posamične poselitve - A
 -  površine z objekti za kmetijsko proizvodnjo - IK
 -  najboljše kmetijsko zemljišče - K1
 -  površine cest - PC



UMARH d.o.o

ELABORAT LOKACIJSKE PREVERITVE ZA DOLOČITEV OBSEGA STAVBNEGA ZEMLJIŠČA PRI POSAMIČNI POSELITVI ZA DEL ENOTE UREJANJA PROSTORA »LG01« ZA PARCELO ŠT. 727/4 K.O. 257 BRANOSLAVCI

Projektivno podjetje:
Umarh d.o.o., Zelenikova ulica 1, 2250 Ptuj

risba:
PRIKAZ SPREMEMB OBMOČJA POSAMIČNE POSELITVE

odgovorna prostorska načrtovalka:
URŠKA BERLIČ, u.d.i.a.
PA PPN ZAPS 1715

št. projekta:
22-LP-07

datum:
FEBRUAR 2023

merilo:
1:1000

list: **3**